АДМИНИСТРАЦИЯ МУНИЦИПАЛЬНОГО ОБРАЗОВАНИЯ
МИЧУРИНСКОЕ СЕЛЬСКОЕ ПОСЕЛЕНИЕ
МУНИЦИПАЛЬНОГО ОБРАЗОВАНИЯ
ПРИОЗЕРСКИЙ МУНИЦИПАЛЬНЫЙ РАЙОН ЛЕНИНГРАДСКОЙ ОБЛАСТИ

П О С Т А Н О В Л Е Н И Е

05 декабря 2019 года **№219**

«Об утверждении Реестра мест (площадок) накопления твердых коммунальных отходов муниципального образования Мичуринское сельское поселение муниципального образования Приозерский муниципальный район Ленинградской области»

В соответствии с частью 4 статьи 13.4 Федерального закона от 24.06.1998 № 89-ФЗ «Об отходах производства и потребления», Правилами обустройства мест (площадок) накопления твердых коммунальных отходов и ведения их реестра, утвержденными постановлением Правительства РФ от 31.08.2018 № 1039, с Федеральным законом от 06.10.2003г. № 131-ФЗ «Об общих принципах организации местного самоуправления в Российской Федерации», Уставом муниципального образования Мичуринское сельское поселение муниципального образования Приозерский муниципальный район Ленинградской области, администрация МО Мичуринское сельское поселение постановляет:

1. Утвердить размещение мест (площадок) и схемы накопления твердых коммунальных отходов на территории муниципального образования Мичуринское сельское поселение.
2. Постановление от 18.02.2019 №23, от 03.09.2019 №168 считать утратившим силу.
3. Разместить настоящее постановление на официальном сайте муниципального образования Мичуринское сельское поселение.
4. Контроль за исполнением настоящего постановления оставляю за собой.

Глава муниципального образования
Мичуринское сельское поселение Р.В.Кузнецов

Приложение 1 к постановлению № 219 от 05.12.2019

РЕЕСТР МЕСТ НАКОПЛЕНИЯ ТВЕРДЫХ КОММУНАЛЬНЫХ ОТХОДОВ МУНИЦИПАЛЬНОГО ОБРАЗОВАНИЯ МИЧУРИНСКОЕ СЕЛЬСКОЕ ПОСЕЛЕНИЕ

№ п/п	Наименование места накопления ТКО	Данные о нахождении мест накопления ТКО		Данные о технических характеристиках мест накопления ТКО								Данные о собственниках мест накопления ТКО для юр. Лиц/ данные о балансодержателях			Данные об источниках образования ТКО			Вид накапливаемых ТКО (ТКО от населения/ при совместном сборе ТКО и крупногабаритных отходов/крупногабаритные отходы/раздельное накопление ТКО по фракциям)
		Адрес	Географические координаты	Площадь, м2	Тип покрытия	Вид площадки (открытая/закрытая)	Материал ограждения	Вид контейнера	Материал, из которого изготовлен контейнер	Объем контейнера м3	Количество контейнеров данного объема	Полное наименование	ОГРН/ИНН	Фактический адрес	Адрес объекта, при осуществлении деятельности на котором образуется ТКО	Вид деятельности, в результате которого образуется ТКО	Совместное накопление отходов с другими объектами (МКД/ИЖС/Юр. Лица/ИП)	
1	2	3	4	5	6	7	8	9	10	11	12	13	14	15	24	25	26	28
1	ул.Советская-Железнодорожная	Ленинградская обл, Приозерский р-н пос.Мичуринское ул.Советская, д.40	широта 60.56817890259432 долгота 29.844593865458137	4	отсев	открытая		заглубленный	полиэтилен	5	1	муниципальное образование Мичуринское сельское поселение муниципального образования Пиорезской муниципальный район Ленинградской области	1054700441344/471201001	Ленрградская обл. Приозерский р-н пос.Мичуринское ул.Совесткая д.33			МКД/ИЖС	ТКО от населения

2	ул.Советская-Клубная	Ленинградская обл, Приозерский р-н пос.Мичуринское ул.Клубная д.3	широта 60.567630608248656 долгота 29.868368966166145	4	отсев	открытая		заглубленный	полиэтилен	5	2	муниципальное образование Мичуринское сельское поселение муниципального образования Пиорезской муниципальный район Ленинградской области	1054700441344/471201001	Ленрградская обл. Приозерский р-н пос.Мичуринское ул.Совесткая д.33			МКД/ИЖС	ТКО от населения
3	ул.Советская-Пионерская	Ленинградская обл, Приозерский р-н пос.Мичуринское ул.Советская д.30	широта 60.56906458920041 долгота 29.851052624765998	4	отсев	открытая		заглубленный	полиэтилен	3	1	муниципальное образование Мичуринское сельское поселение муниципального образования Пиорезской муниципальный район Ленинградской области	1054700441344/471201001	Ленрградская обл. Приозерский р-н пос.Мичуринское ул.Совесткая д.33			МКД/ИЖС	ТКО от населения
4	пер.Озерный	Ленинградская обл, Приозерский р-н пос.Мичуринское пер.Озерный д.7	широта 60.56611747849436 долгота 29.873331052843696	4	отсев	открытая		заглубленный	полиэтилен	3	1	муниципальное образование Мичуринское сельское поселение муниципального образования Пиорезской муниципальный район Ленинградской области	1054700441344/471201001	Ленрградская обл. Приозерский р-н пос.Мичуринское ул.Совесткая д.33			МКД/ИЖС	ТКО от населения

5	Ул. Полярная	Ленинградская обл, Приозерский р-н пос.Мичуринское ул.Полярная д.4б	широта 60.55897932674246 долгота 29.856863715392137	4	отсев	открытая		заглубленный	полиэтилен	3	1	муниципальное образование Мичуринское сельское поселение муниципального образования Пиорезской муниципальный район Ленинградской области	1054700441344/471201001	Ленрградская обл. Приозерский р-н пос.Мичуринское ул.Совесткая д.33			МКД/ИЖС	ТКО от населения
6	Ул. Комсомольская	Ленинградская обл, Приозерский р-н пос.Мичуринское ул.Комсомольская д.23	широта 60.56156324662386 долгота 29.856219985228563	4	отсев	открытая		заглубленный	полиэтилен	5	1	муниципальное образование Мичуринское сельское поселение муниципального образования Пиорезской муниципальный район Ленинградской области	1054700441344/471201001	Ленрградская обл. Приозерский р-н пос.Мичуринское ул.Совесткая д.33			МКД/ИЖС	ТКО от населения
7	ул.Льва Кириллова	Ленинградская обл, Приозерский р-н пос.Мичуринское ул.Льва Кириллова д.4	широта 60.56887480125627 долгота 29.87520859915412	4	отсев	открытая		заглубленный	полиэтилен	3	1	муниципальное образование Мичуринское сельское поселение муниципального образования Пиорезской муниципальный район Ленинградской области	1054700441344/471201001	Ленрградская обл. Приозерский р-н пос.Мичуринское ул.Совесткая д.33			МКД/ИЖС	ТКО от населения

8	пер.Озерный	Ленинградская обл, Приозерский р-н пос.Мичуринское пер.Озерный д.4	широта 60.565569149184995 долгота 29.870874149386054	4	отсев	открытая		заглубленный	полиэтилен	5	1	муниципальное образование Мичуринское сельское поселение муниципального образования Пиорезской муниципальный район Ленинградской области	1054700441344/471201001	Ленрградская обл. Приозерский р-н пос.Мичуринское ул.Совесткая д.33			МКД/ИЖС	ТКО от населения
9	ул.Первомайская	Ленинградская обл, Приозерский р-н пос.Мичуринское ул.Первомайская д.7б	широта 60.569571, долгота 29.881305	4	отсев	открытая		бак	металл	0,75	1	муниципальное образование Мичуринское сельское поселение муниципального образования Пиорезской муниципальный район Ленинградской области	1054700441344/471201001	Ленрградская обл. Приозерский р-н пос.Мичуринское ул.Совесткая д.33			МКД/ИЖС	ТКО от населения

Приложение 2
Утверждено постановлением от 05.12.2019 №219

Схема размещения места накопления ТКО по адресу:
Ленинградская область, Приозерский район, пос. Мичуринское, ул.Советская д.40

Географические координаты: широта 60.56817890259432 долгота 29.844593865458137

МАСШТАБ *1:2000*

Приложение 3

Утверждено постановлением от 05.12.2019г №219

Схема размещения места накопления ТКО по адресу:
Ленинградская область, Приозерский район, пос. Мичуринское, ул.Клубная, д.3

Географические координаты: широта 60.567630608248656 долгота 29.868368966166145

МАСШТАБ 1:2000

Приложение 4

Утверждено постановлением от 05.12.2019 №219

Схема размещения места накопления ТКО по адресу:

Ленинградская область, Приозерский район, пос. Мичуринское, ул.Советская д.30

Географические координаты: широта 60.56906458920041 долгота 29.851052624765998

МАСШТАБ *1:2000*

Приложение 5

Утверждено постановлением от 05.12.2019 №219

Схема размещения места накопления ТКО по адресу:
Ленинградская область, Приозерский район, пос. Мичуринское, пер. Озёрный, д.7

Географические координаты: широта 60.56611747849436 долгота 29.873331052843696

МАСШТАБ *1:2000*

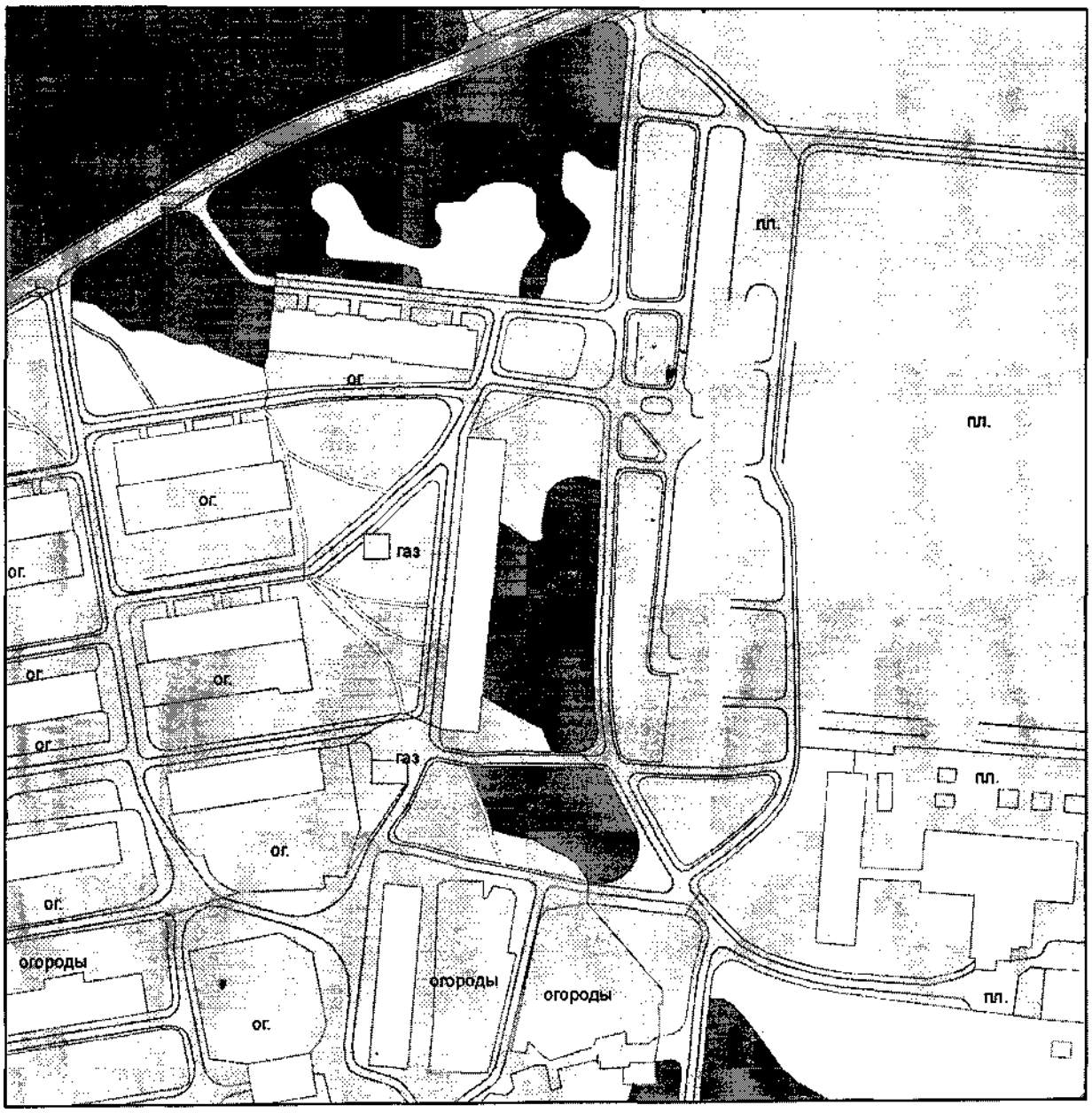

Приложение 6
Утверждено постановлением от 05.12.2019 №219

Схема размещения места накопления ТКО по адресу:
Ленинградская область, Приозерский район, пос. Мичуринское, ул. Комсомольская д.23

Географические координаты: широта 60.55897932674246 долгота 29.856863715392137

МАСШТАБ *1:2000*

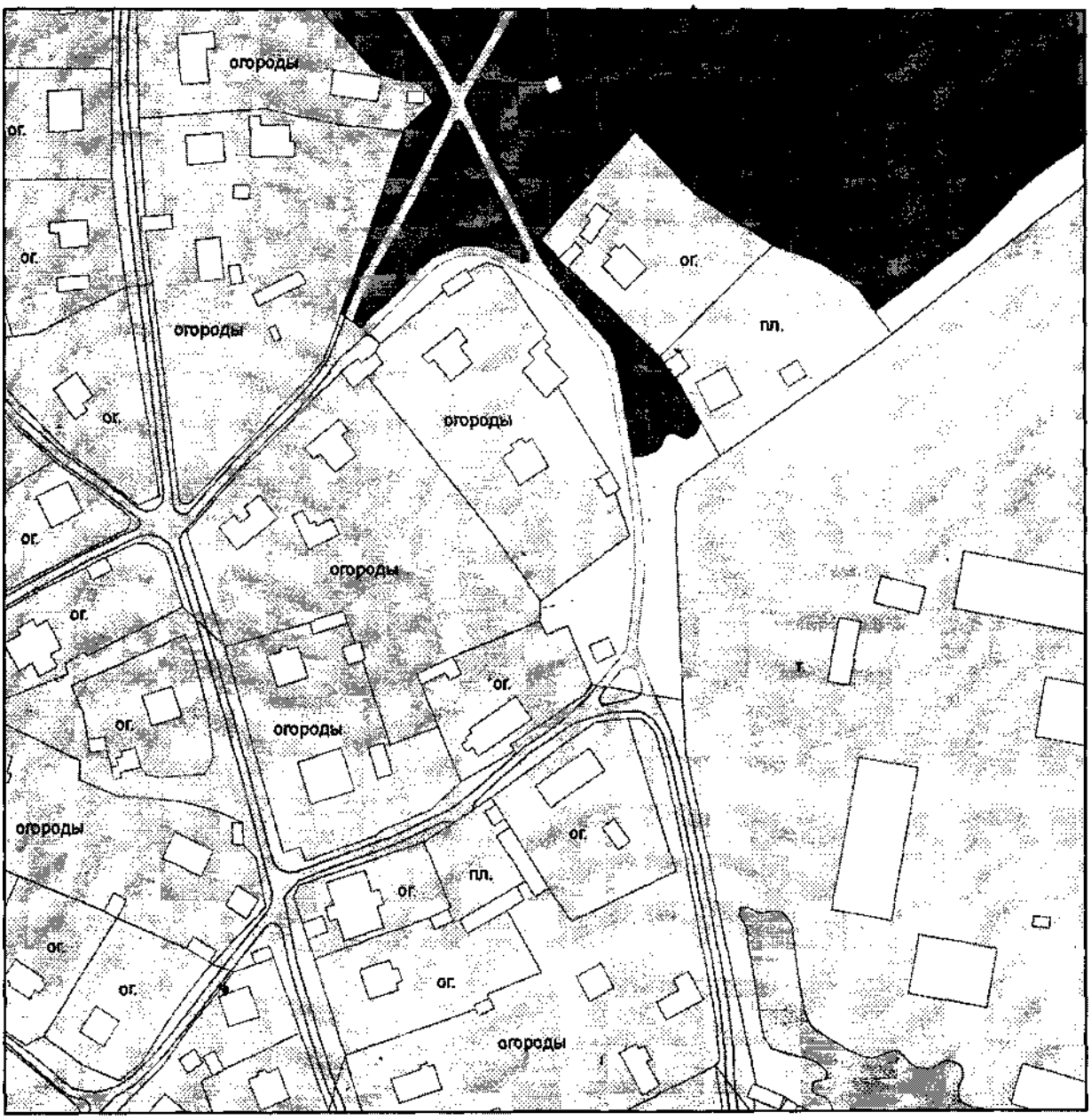

Приложение 7
Утверждено постановлением от 05.12.2019 №219

Схема размещения места накопления ТКО по адресу:
Ленинградская область, Приозерский район, пос. Мичуринское, ул.Полярная, д.4б

Географические координаты: широта 60.56156324662386 долгота 29.856219985228563

МАСШТАБ *1:2000*

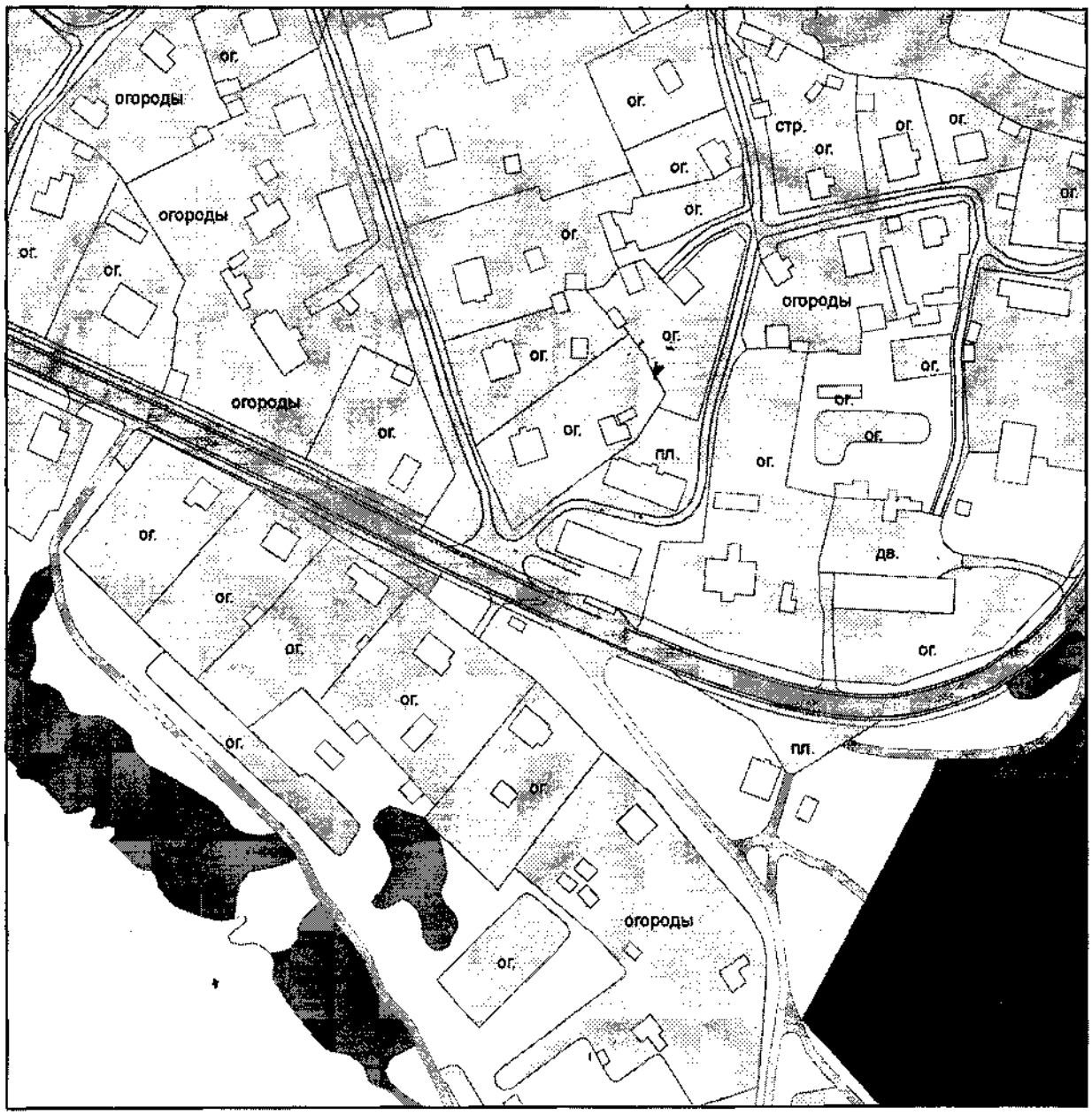

Приложение 8
Утверждено постановлением от 05.12.2019 №219

Схема размещения места накопления ТКО по адресу:
Ленинградская область, Приозерский район, пос. Мичуринское, ул. Льва Кириллова д.4

Географические координаты: широта 60.56887480125627 долгота 29.87520859915412

***МАСШТАБ* 1 : 2 000**

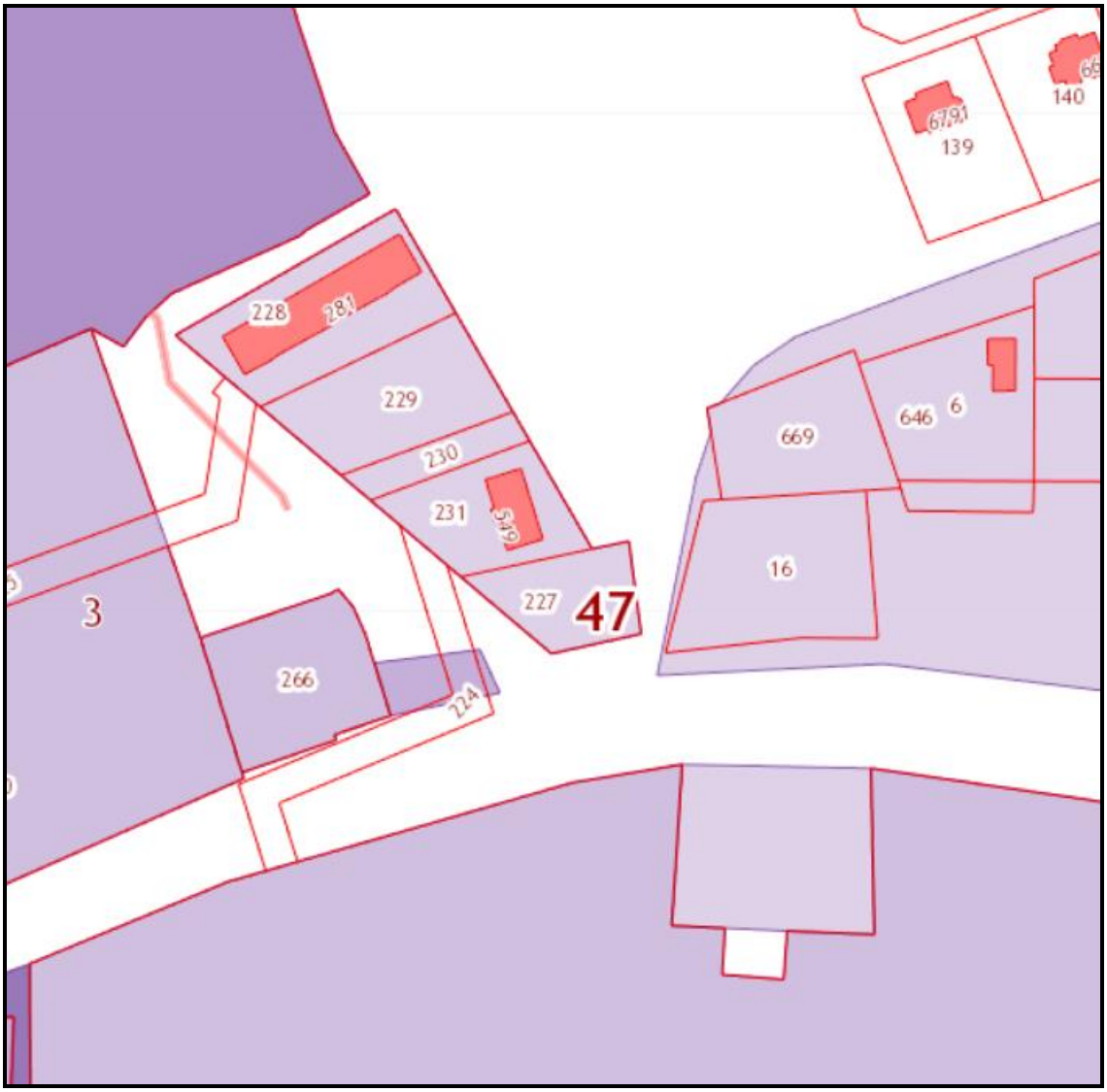

Приложение 9
Утверждено постановлением от 05.12.2019 №219

Схема размещения места накопления ТКО по адресу:
Ленинградская область, Приозерский район, пос. Мичуринское, пер. Озёрный, д.4

Географические координаты: широта 60.565569149184995 долгота 29.870874149386054

МАСШТАБ 1:2000

Приложение 10
Утверждено постановлением от 05.12.2019 №219

Схема размещения места накопления ТКО по адресу:
Ленинградская область, Приозерский район, пос. Мичуринское, ул. Первомайская 7б

Географические координаты: широта 60.569571, долгота 29.881305

***МАСШТАБ* 1 : 2 000**